

## 老街的“路”（一）

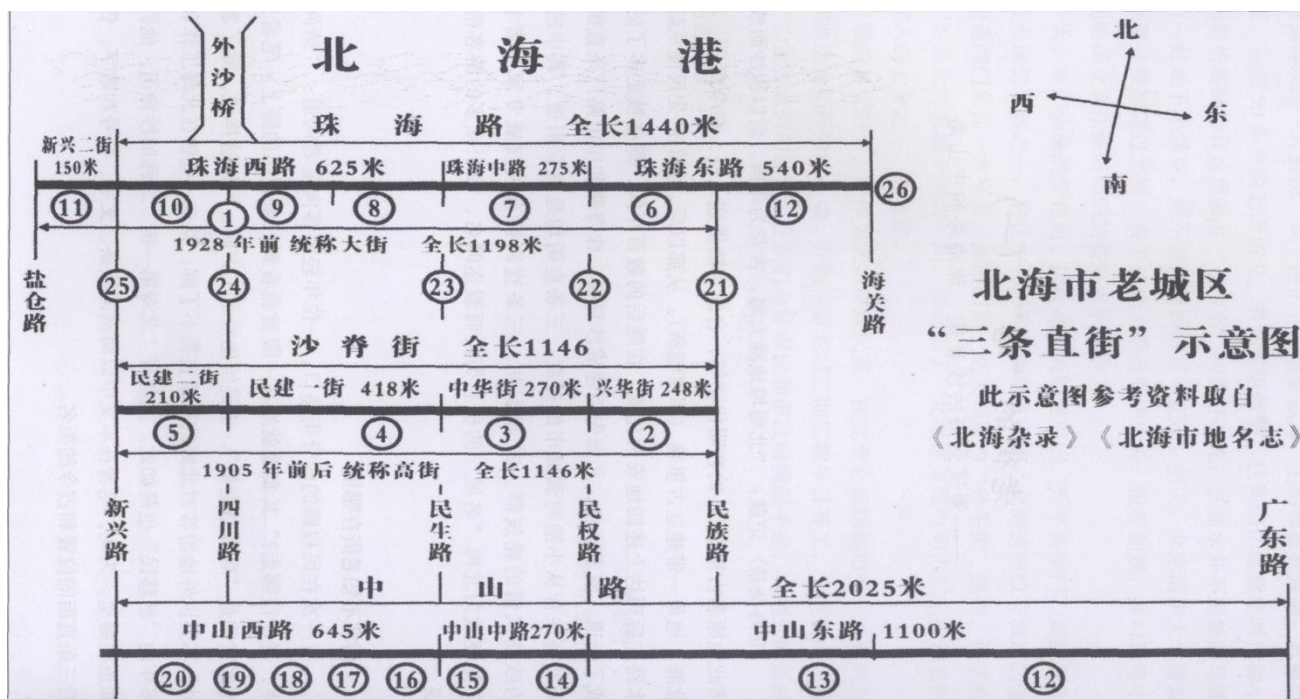
——漫谈北海的沙脊街、珠海路和中山路

《北海杂录》记载：“北海埤地濒大海，古昔为泽国，后以积沙而成，相传此地原名古里寨”。约在明代初年，合浦为防倭寇入侵，在今南潇、高德、北海、地角一带建立古里寨（军事哨所）。从那以后，我们的先民便从陆路和水路先后到达上述四地安营扎寨。在随后的数百年间，那些被走多了的路便成了街道。清末民初，北海先后建成沙脊街、珠海路和中山路三条直街，佐证北海往昔从小渔村到城市的过渡。三条直街均是商业街道，其中的两条为欧陆风情的建筑群。21世纪初，三条直街被有关权威专家学者看中，于是便成为北海“名城”的核心街区而遐迩闻名，吸引众多的游客前来参观。

### 游客不知老街在哪里


有一次在民权路的沙脊街路口，一位年轻游客向笔者问道：“请问老先生，老街往哪走？”其实他就站在一眼就能看到三条直街的路上。笔者知道，他要找的是“珠海路老街”，于是给他指示了方向。可以这样说，除了老北海外，不要说外地游客对北海的三条直街不了解，就连一些曾在北海工作和生活多年的“新移民”也是如此。尤其有“北海第一街”之称的沙脊街，他们更不知道在哪里。为此，笔者在本文中以简洁的线条、文字、符号和数字，告知读者三条直街的位置和古今的街名。

北海市老城区“三条直街”示意图。



### 沙脊街

此街离海边仅一百余米，未成街前此地为一条东西走向的隆起的沙脊带，长约1000多米。清末，外来移民到这里安营扎寨后，最先从今外沙桥南桥头百余米处建宿营地、贮物场和三婆庙①（见三条直街示意图）。从道光初年起，以三婆庙为中心往东、西两头兴建具有规划色彩的商业街道。临街立面为马头墙与砖木结构的店铺。路宽两米，均用花岗岩石条铺砌。初称高街，因其所处地势高而得名。此街建成后，从东至西分为新卖鱼街②、中华街③、沙脊街④、旧鱼街⑤四个街区。开埠以后，其中的沙脊街成为此街区的商业和行政中心，后来市民便把这个街区统称沙脊街。1917年，这四个街区的个别街名有所更改。1953年起，此街区从东至西定名为兴华街、中华街、民建一街和民建二街至今（详见沙脊街示意图）。



沙脊街之兴华街路段。

### 珠海路

此街离海边仅数十米，未成街时为一片平缓的海滩，与沙脊街平行。沙脊街始建后不久，先民也和沙脊街一样以三婆庙为中心，在这片沙滩上向东、西两头建与沙脊街相仿的商业街。路面宽4米，均用花岗岩石条铺砌，因它比“第一街”还宽多一倍，故称大街。此街从今民族路至新兴二街分东泰街⑥、东华街⑦、东安街⑧、升平街⑨、大西街⑩、西靖街⑪六个路段（见珠海路示意图）。1928年，大街被拓建，除西端的西靖街⑪没被拓建外，其他六个路段的商铺以及东泰街至北海海关⑫近300米没有商铺的路段⑬（旧称接龙桥），全部拓建成两至三层、具有欧陆风情的骑楼建筑。路面从原来的4米扩至9米。原石条路被混凝土代替。拓建后的大街从东至西用珠海东路、珠海中路和珠海西路代替（详见珠海路示意图）。


### 中山路

此路在沙脊街的南面，离海岸不到两百米，早期为一条牛车路。其西面因近市中心的三婆庙，故商业的短街横巷较多。从东至西有牛车路⑭、兴让街⑮、后背街⑯、糖行街⑰、鱼尾街⑱、旧米行⑲、庙后街⑳、箩行街㉑、盐行街㉒。1928年拓建该路时，其路面大小及建筑式样基本与珠海路相同。此路东起今广东路，西至新兴路，全长2025米，从东至西划分中山东路、中山中路和中山西路三个路段（详见中山

路示意图)。


### 三条直街与“横街”

三直街被五条南北走向的“横街”分为好几个路段。所谓横街，是三条直街互相通行的主要道路，它南起中山路，北至珠海路及海边，长约150米。从东至西的横街有民族路②①（旧称横街）、民权路②②（旧称龙皇庙，因此路有该庙而得名）、民生路②③（旧称三皇庙，因此路有该庙而得名）、四川路②④（北端路段）。此路段为1984年北海对外开放后，把外沙桥南岸三条直街的一些商铺拆掉（包括珠海路旁历史悠久的三婆庙），使四川路北端直通外沙岛。此新开的“横街”最初称建设路，后称旺盛路。最西面的横街是新兴路②⑤（旧称旧米行）。这些直街与横街交织在一起，构成老城区四通八达的路网。



### 三条直街与小巷

三条直街除了有数条横街之外，还有近十条小横巷，它们宽一米左右，长三四十米，巷道用石条或青砖铺砌。这些小巷大多没有巷名。早期的北海，人们常挑生活用水穿梭其间，故统称“担水巷”，也是三直街群众往来的便捷小通道。近二十多年来，这些小巷又有了一个很特别的统称叫“摸乳巷”。据笔者所知，这一巷名不是北海人发明的，而是一个外来的巷名。台湾的一些地方和欧洲的阿姆斯特丹，也将他们本地狭窄的小巷称“摸乳巷”，为当地的旅游景点之一。




中山路之中山东至中山中路段。

只供阅读 请勿侵权



横街之民权路北段，旧称龙王庙码头。



老街的两条小巷。